


SISTEMA INSEDIATIVO


ELEMENTI CONVENZIONALI FISICI

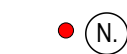
 Z403_P Perimetro confine comunale

 Z104_L Corsi acqua lineari (artt. 90-91)

 Z102_P Corsi acqua poligonali (artt.90-91)

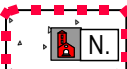
AREE DI ANTICO INSEDIAMENTO E DI INTERESSE AMBIENTALE E CULTURALE

 A101_P Insediamento storico compatto (Titolo IV capitolo 2 NTA)

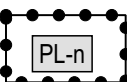
 Z318_N Singolo elemento storico culturale non vincolato (Art.32)

 A301_P Patrimonio edilizio montano (Art.32)

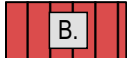
 * Art. Z602_P Parco del Patrimonio Edilizio Montano (Art.96)

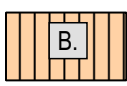
 Z301_P Vincolo diretto manufatti e siti (Art.32)

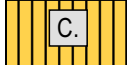
PIANI ATTUATIVI - SPECIFICI RIFERIMENTI NORMATIVI

 Z504_P Piano di lottizzazione (Artt.12,15)

AREE AD USO PREVALENTEMENTE RESIDENZIALE O DESTINATE A NUOVI INSEDIAMENTI


 B101_P Area residenziale esistente satura (Art.59)


 B103_P Area residenziale di completamento (*) Art.32 comma 5


 C101_P Area residenziale di nuova espansione (Art.61)


AREE DESTINATE PREVALENTEMENTE AD ATTIVITA' ECONOMICA

 D104_P Area produttiva locale (Art.63)

 D104_P Area produttiva locale a servizio dell'agricoltura (Art.63)

 D104_P Area produttiva locale a servizio di agricoltura e artigianato (Art.63)

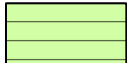
 D104_P Area produttiva locale con carattere di multifunzionalità (Art.63)

 D201_P Area alberghiera (Art.64)


AREE DESTINATE AD ATTIVITA' AGRO-SILVO-PASTORALI

 E110_P Area agricola di rilevanza locale (Art.67)

 E103_P Area agricola PUP (Art.68)


 E104_P Area agricola di pregio PUP (Art.69)

 E106_P Area a bosco (Art.70)

 E108_P Area a elevata integrità (Art.71)

AREE PER ATTREZZATURE E SERVIZI PUBBLICI DI LIVELLO LOCALE

 F201_P Civile amministrativa (Art.73)

 F207_P Sportiva all'aperto (Art.74)

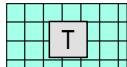
 F301_P Verde pubblico (Art.75)


 F305_P Parcheggio pubblico (Art.76)

 F304_P Verde attrezzato\Verde di protezione di progetto (Art.77)


AREE PER INFRASTRUTTURE E SERVIZI


 F801_P Cimiteriale (Art.79)


 F803_P Infrastrutture tecnologiche e telecomunicazione (Art.80)

 L107_P Impianto di recupero rifiuti (Art.82)

 L105_P Centro rottamazione (Art.81)

 L101_P Discarica di inerti (Art.82)


 Z604_P Siti inquinati bonificati (Art.82bis)

 F406_L Strada principale seconda categoria esistente (Art.83)

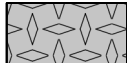
 F412_L Strada principale quarta categoria esistente (Art.83)

 F414_L Strada principale quarta categoria progetto (Art.83)

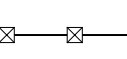
 F601_P Viabilità locale esistente (Art.83)


 F602_P Viabilità locale in potenziamento (Art.83)

 F603_P Viabilità locale di progetto (Art.83)

 F439_P Spazi a servizio della mobilità (Art.83bis)

 F427_L Ferrovia di progetto (Art.84)

 F444_L Elettrodotto (Art.85)


 F420_L Pista ciclabile esistente (Art.86)

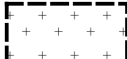
 F424_N Svincolo di progetto (Art.83)


AREE DI RISPETTO, TUTELA E PROTEZIONE

 Z312_P Area protezione fluviale/ambito fluviale di interesse ecologico del PGUAP (Art.89)

 Z303_P Sito archeologico (Art.92)

 G103_P Fascia di rispetto stradale (Art.93)

 G101_P Fascia di rispetto cimiteriale (Art.94)


 Z305_P Area di rispetto del centro storico (Art.97)

SISTEMA AMBIENTALE

ELEMENTI CONVENZIONALI FISICI


 Z403_P Perimetro confine comunale


AREE DI CONTROLLO TECNICO AMMINISTRATIVO

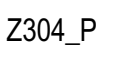
 Z201_P Area di tutela ambientale (art.87)

 Z203_P Difesa paesaggistica (art.88)

AREE CON VALENZA PAESISTICO AMBIENTALE

 Z104_L Corsi acqua lineari (artt. 90-91)


 Z102_P Corsi acqua poligonali (artt.90-91)

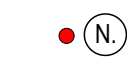
 Z304_P Protezione naturalista (art.95)
Parco del Rio Massetti

 Z312_P Area protezione fluviale/ambito fluviale di interesse ecologico del PGUAP (art.89)


 * Art. Z602_P Parco del Patrimonio Edilizio Montano (Art.96)

LEGENDA CON VALENZA STORICA CULTURALE ARCHITETTONICA

 A101_P Insediamento storico compatto (Titolo IV capitolo 2 NTA)

 Z318_N Edifici e manufatti sparsi di interesse storico-artistico (Art.32)

 A301_P Patrimonio edilizio montano (Art.32)

 Z305_P Area di rispetto del centro storico (Art.97)

 F420_L Pista ciclabile esistente (Art.99)

 Z303_P Sito archeologico (art.92)

PROVINCIA DI TRENTO
COMUNE DI SAN MICHELE ALL'ADIGE





PIANO REGOLATORE GENERALE
VARIANTE OO.PP 2022

Rif. art. 39 comma 2 lett. b) della L.P. 4 agosto 2015, n.15

Approvato con Delibera G.P. n. _____ di data __/__/__

LEGENDA SISTEMA INSEDIATIVO ED AMBIENTALE

I^ ADOZIONE DEL CONSIGLIO COMUNALE: Delibera n.29 di data 20/12/2022	DATA	TAVOLA N.
II^ ADOZIONE DEL CONSIGLIO COMUNALE: Delibera n. _____ di data __/__/__	N. FILE	LEG.01
PUBBLICAZIONE B.U.R. Bollettino -ufficiale della Regione T.A.A. n. _____ di data __/__/__		arch. Andrea Miniucchi Vicolo Piarclari, 10 - 38068 Rovereto (TN) tel. 339/1849525 e-mail: andreaminiucchi@libero.it
 		ORDINE DEGLI ARCHITETTI DELLA PROV. DI TRENTO Dott. Arch. ANDREA MINIUCCHI ISCRIZIONE ALBO N° 919
		Elaborazione cartografica a cura di: arch. Roberta Meneghelli e-mail: roberta.meneghelli@yahoo.it
		Software utilizzato: QGIS Free and Open Source Geographic Information System